



## Ausflügen und Ausflugspaketen

### Åndalsnes - MIT DER ROMSDAL-BAHN UND DEM REISEBUS DURCH ROMSDAL

Dauer: **2 1/2** Stunden ca. Code: **2330**

Preis: **Erwachsene EUR 76 - Kinder EUR 53.2**



Åndalsnes ist ein reizvoll gelegener Ort am Romsdalsfjord und Endstation der "Raumabanen"-Eisenbahnlinie, die die Romsdal-Region mit dem Osten Norwegens und der Hauptstadt Oslo verbindet. Den Ort umgibt eine von majestätischen Bergen mit gezackten Kuppen geprägte Landschaft. Ein Teil der Strecke wird mit der Bahn zurückgelegt. Die Fahrt führt am bekannten Lachsfluss Rauma entlang, der besonders bei englischen Anglern seit über einem Jahrhundert sehr beliebt ist. Das Panorama umfasst die Gebirgslandschaften Romsdalshorn (1.550 m), Trollindane (Troll-Gipfel ca. 1.800 m hoch) und die so genannte Trollwand. Es geht weiter den Fluss Rauma entlang, der dem Lesjaskog-See entströmt und auf seinem Weg viele sehenswerte Wasserfälle bildet. Sie überqueren die Kylling-Brücke, von der man einen atemberaubenden Blick in den Canyon hat, in dem der schäumende Fluss sich seinen Weg bahnt. Die Brücke ist ein beeindruckendes technisches Meisterwerk: Sie besteht nur aus Natursteinen, die sich alle nahtlos aneinander schmiegen. Der Grund des Canyons liegt in etwa 55 m Tiefe. In Bjorli angekommen - einem 574 m über dem Meeresspiegel gelegenen Ort - steigen Sie vom Zug in den Reisebus um. Mit dem Bus fahren Sie durch eines der schönsten Täler Norwegens, in dem eindrucksvolle Bergkuppen vom Grund des Tals steil in die Höhe ragen. Am Trollwand-Massiv hält der Bus. Diese 1000 m hohe überhängende Steilwand ist die höchste dieser Art. Nach diesem letzten Zwischenstopp werden Sie zur Anlegestelle in Åndalsnes zurückgefahren.

*Anmerkung: Je nach Abfahrtszeit kann die Route umgekehrt werden. Begrenzte Teilnehmerzahl - reservieren Sie bitte frühzeitig.*

### Åndalsnes - AUSFLUG NACH TROLLSTIGHEIMEN

Dauer: **3 1/2** Stunden ca. Code: **2331**

Preis: **Erwachsene EUR 64 - Kinder EUR 44.8**



Durch das schöne Romsdal und über die Sogge-Brücke führt Sie diese Tour zum Isterdal. Eine steile und kurvige Straße führt zu den Wasserfällen von Stigfoss bis nach Trollstigen. Ziel unseres Ausflugs ist das Restaurant Trollstigen mit seinem atemberaubenden Panoramablick auf die einmalige Bergformation, deren Gipfel klangvolle Namen tragen wie „Bischof“, „König und Königin“ und „Hexengipfel“. K

*Anmerkung: Begrenzte Teilnehmerzahl. Reservieren Sie bitte frühzeitig.*

### Åndalsnes - TAGESAUSFLUG NACH VALLDAL UND ZUM TROLLSTIGEN

Dauer: **7** Stunden ca. Code: **2334**

Preis: **Erwachsene EUR 114 - Kinder EUR 79.8**



Von der Anlegestelle in Åndalsnes geht die Fahrt den Romsdalsfjord entlang und dann zum Innfjord, an dessen Kopf der für seine Holzschnitzarbeiten und traditionelle Rosenmalerei bekannte Ort Innfjord liegt. Die Straße verläuft an der Uferlinie durch den Ort Måndalen. Die Straße führt am Fjord entlang nach Tresfjord und verzweigt sich dann. Ein Abzweig führt ins Landesinnere über Skorgedalen nach Ørskogfjellet hinauf. Die Fahrt wird entlang dem Storfjord nach Sjøholt fortgesetzt. Dabei kommen Sie an kleinen Orten wie beispielsweise Stordal vorbei, das für seine Möbelindustrie bekannt ist, deren Produkte in alle Welt exportiert werden. Auf dem Weg durch das Tal von Stordal kommen Sie an einer bezaubernden achteckigen Kirche aus dem Jahre 1789 vorbei. Danach überqueren Sie einen Bergpass und gelangen zum Norddalsfjord und zum Ort Valldal, der für den Erdbeeranbau bekannt ist. Auf der Weiterfahrt durch das fruchtbare Tal wird an der atemberaubenden Schlucht Gudbrand ein Zwischenstopp zum Fotografieren eingelegt, bevor Sie über die Baumgrenze hinweg mitten in die Welt der Berge fahren. Von Trollstigheimen führt die Trollstig-Straße - eine der Hauptattraktionen in der Gegend von Åndalsnes - mit einer Reihe von Haarnadelkurven in das darunter liegende Tal hinab. Ein kurzer Abstecher führt Sie zur so genannten "Trollwand", der höchsten Steilwand in Europa. Sie ist etwa 1.000 m hoch und eine Herausforderung für Kletterer aus der ganzen Welt. Anschließend endet der Ausflug mit der Rückfahrt zur Anlegestelle.

*Anmerkung: Begrenzte Teilnehmerzahl - reservieren Sie bitte frühzeitig. Bei schlechtem Wetter, empfehlen wir entsprechende Kleidung.*

### Tromsø - TROMSØ UND POLARIA-CENTER

Dauer: **3 1/2** Stunden ca. Code: **2433**

Preis: **Erwachsene EUR 54 - Kinder EUR 37.8**



Tromsø, auch bekannt als das „Tor zur Arktis“, ist herrlich gelegen auf der waldbedeckten Insel von Troms. Früher das Hauptquartier der Robben- und Walross-Jäger und Startpunkt vieler Arktis-Expeditionen, ist die Stadt heute eine

**Dieses Dokument ist kein Ticket.**

Universitätsstadt mit einer charmanten Mischung aus „Neu und Alt“. Der Ausflug führt Sie zunächst durch das geschäftige Stadtzentrum zu dem erst kürzlich eröffneten „Polaria“ - einem Zentrum, das Ihnen die Polar-Welt näherbringt. Polare Gegenden und die Barents-Region werden innerhalb verschiedener, interessanter Ausstellungen und eines spektakulären Films auf einer 255° Grossbild-Leinwand gezeigt. Polarexpedition führt Sie danach in ein typisches Gebiet mit arktischen Nachbildungen. Sie entdecken eine Eisbärhöhle, ein Becken mit Robben und Aquarien mit Flora und Fauna der nordischen Gewässer. Ihre Fahrt führt danach über die Tromsø Brücke, die die Insel Troms mit dem Festland verbindet, zur beeindruckenden „Arktischen Kathedrale“. Ihre ultramoderne Architektur symbolisiert die ungeheure Stärke des Packeises im Arktischen Meer. Das Innere der Kathedrale wird dominiert von dem schönen, 140 Quadratmeter grossen, bemalten Fenster, das die Rückkehr Christus zeigt. Schliesslich führt Sie der Ausflug zurück zum Stadtzentrum und Sie haben Gelegenheit zum Einkaufen und Bummeln.

*Anmerkung: Begrenzte Teilnehmerzahl. Reservieren Sie bitte frühzeitig.*

#### Tromsø - STADTBESICHTIGUNG UND SEILBAHNFahrt

Dauer: **3 1/2** Stunden ca. Code: **2432**

Preis: **Erwachsene EUR 64 - Kinder EUR 44.8**



Tromsø ist als Ausgangspunkt für Polar Expeditionen bekannt. Die Stadt liegt auf der Insel Troms, zwischen dem eigentlichen Festland und der Insel Kvaløya. Die Stadt, die für die Forschung des Nordlichtes bekannt ist, ist von Wäldern und Blumen umgeben, die die Landschaft zu dieser Jahreszeit besonders reizend macht. Während des Ausfluges besuchen wir das Universitäts Museum und anschließend passieren wir die Tromsø Brücke, um die Eiskathedrale zu erreichen. Diese können Sie dann von außen besichtigen. Nach einer Fahrt mit der Seilbahn, können Sie einen wunderschönen Ausblick über die Stadt und die umliegenden Fjorde genießen.

*Anmerkung: Bei schlechtem Wetter, empfehlen wir entsprechende Kleidung. Die Reihenfolge der zu besichtigenden Orte kann variieren. Die Seilbahnfahrt ist wetterabhängig. Begrenzte Teilnehmerzahl. Reservieren Sie bitte frühzeitig.*

#### Tromsø - HUSKIES UND DAS POLARMUSEUM

Dauer: **3 1/2** Stunden ca. Code: **2434**

Preis: **Erwachsene EUR 64 - Kinder EUR 44.8**



Sie fahren über die Sandnessund-Brücke zur Kvaløya Insel (der Insel der Wale). Der Charakter dieser Insel wird von Bergen bestimmt, die teilweise über 1000 Meter hoch sind. Zunächst statten Sie dem Wilderness Centre einen Besuch ab, das von

einer Familie verwaltet wird: hier leben Tove Soerensen und Tore Albrigtsen gemeinsam mit ihren 3 Kindern und 130 Alaska-Huskies. Bei einer Runde durch das Camp können Sie die Hunde und Hundejungen kennen lernen, die sich stets über Besucher freuen. Tove beteiligt sich mit ihren Hunden regelmäßig an dem 1000 km langen Finnmark-Rennen. Ihr Ehemann hat auf Skiern Grönland durchquert und dem sogenannten Iditaroad-Rennen, teilnehmen, dessen Länge 1.842 km beträgt. Die beiden werden Ihnen in lebendigen Schilderungen und an Hand von Dias von ihren verschiedenen Expeditionen berichten. Zurück in Tromsø, werden Sie das Polarmuseum besichtigen, das sich im alten Zollgebäude befindet. Das Museum arbeitet eng mit der Arctic Association zusammen. Beide haben es sich zum Ziel gesetzt, die Erinnerungen an vergangene Zeiten zu bewahren, denn Tromsø kann im Hinblick auf Jagd und Expeditionen auf reiche Traditionen zurückblicken. Im Museum ist auch ein großer Teil der Ausrüstungen, Skier, Zelte etc. ausgestellt, die der Forscher Roald Amundsen bei seiner Südpol-Expedition verwendete.

*Anmerkung: Die Reihenfolge der besuchten Orte kann in Abhängigkeit von der Abfahrtszeit verändert werden. Begrenzte Teilnehmerzahl - reservieren Sie bitte frühzeitig. Bei schlechten Wetterbedingungen könnte der Ausflug annulliert werden.*

#### Tromsø - STADTRUNDFAHRT UND EINKAUFSBUMMEL

Dauer: **3 1/2** Stunden ca. Code: **2431**

Preis: **Erwachsene EUR 49 - Kinder EUR 34.3**



Die Insel Troms ist bekannt für Wälder und die schöne Landschaft, des Weiteren ist die Insel als die ‚Stadt zur Arktis‘ oder ‚das Paris des Nordens‘ bekannt. Während des Ausfluges besichtigen Sie das Universitäts Museum, das Geografische-, Botanische und Sami- Ausstellungsstücke bietet. Anschließend passieren wir die Tromsø- Brücke um die Eis- Kathedrale zu erreichen, diese können Sie dann von Außen bewundern. Auf dem Rückweg zum Schiff, können Sie noch einige Souveniere einkaufen.

*Anmerkung: Bei schlechtem Wetter, sollten Sie auf passende Kleidung achten. Die Reihenfolge der zu besichtigen Orte kann variieren.*

#### Honningsvåg - VOGELKOLONIEN IN GJESSVAER

Dauer: **3 1/2** Stunden ca. Code: **2402**

Preis: **Erwachsene EUR 112 - Kinder EUR 78.4**



Gjesvær ist eines von den drei kleinen Fischerdörfern der Insel Magerøy, wo die „Hauptstadt“ Honningsvåg liegt. Das Städtchen hat etwa 3200 Einwohner und wird häufig von Kreuzfahrtschiffen und Handelsschiffen aus Russland

**Dieses Dokument ist kein Ticket.**

angelaufen. Der Ausflug beginnt mit einer Busfahrt ab Honningsvåg und führt vorbei an Fischverarbeitungsbetrieben, Hotels und der Flugzeug-Landepiste. Dann geht es am Skipsfjord mit seinen Wochenendhäuschen entlang und hinauf auf eine karge Hochebene. Obwohl auf der Insel keine Bäume wachsen, gibt es hier überraschend viele Pflanzenarten. In den Sommermonaten kommen zwischen 4.000 und 5.000 Rentiere hierher um zu grasen. Vielleicht haben Sie ja das Glück, ein paar davon zu sehen! Es handelt sich um Haustiere des Volks der Sami, einer Minderheit, die überwiegend im Bezirk Finnmark lebt. 10% dieser Minderheit führen ein Nomadendasein, das heißt, sie folgen den Rentieren in der Frühling bis zur Küste, um dann im Herbst ins Landesinnere zurückzukehren. Die nächste Etappe ist Gjesvær, ein kleiner Ort 37 km westlich von Honningsvåg mit einem geschützten Hafen und etwa hundert Inseln verschiedener Größe vor der Küste. Hierzu gehört auch die Insel Stappan. Ein Bootsausflug wird Sie zu diesen Inseln führen, wo Natur und Vogelwelt geschützt sind: allerdings darf man nicht sehr nah heranfahren. Der Archipel liegt 15 km westlich der Felsen des Nordkaps. Hier nisten viele Arten von Seevögeln, zu denen auch Dreizehenmöwe, Papageitaucher, Tordalk, Trottellumme, Kormoran, Krähenscharbe und Basstölpel gehören. Auch der Seeadler kann hier häufig beobachtet werden. Nach etwa 2 Stunden fahren Sie nach Gjesvær zurück, wo Sie in den Bus steigen, der Sie an den Pier in Honningsvåg zurückbringt.

*Anmerkung: Begrenzte Teilnehmerzahl. Buchen Sie bitte frühzeitig. Dieser Ausflug ist für Gäste, die leicht seekrank werden oder Mobilitätsprobleme haben, nicht empfehlenswert. Deutschsprachige Reiseleiter stehen leider nicht zur Verfügung, der Ausflug wird in English durchgeführt.*

## Honningsvåg - AUF DEN SPUREN DER KÖNIGSKRABBE

Dauer: 3 Stunden ca. Code: 2403

Preis: Erwachsene EUR 89 - Kinder EUR 62.3



Die Königskrabbe (*Paralithodes Camtschaticus*) wurde in den 1960er Jahren durch russische Wissenschaftler in der Barentsee angesiedelt. In diesem Gewässer entwickelte sie prächtig und breitete sich rasch in Richtung Westen aus, so dass sie heute auch an der nordnorwegischen Küste zu finden ist. Da es mittlerweile jedoch Millionen ihrer Art gibt, ist zu befürchten, dass sie durch den entsprechend hohen Nahrungsbedarf verheerende Auswirkungen auf das hiesige Ökosystem haben wird. Auf Grund dieser großen Menge ist der kontrollierte Fischfang jetzt gestattet. Es heißt, dass sie ein köstliches, mit dem der Languste vergleichbares Fleisch besitzt und nicht umsonst auf dem Markt zu hohen Preisen verkauft wird. Die Königskrabbe kann teilweise 30 Jahre leben, zwischen den Scheren eine Spannweite von bis zu 2 Metern aufweisen und bis zu 10 Kilogramm wiegen. Normalerweise sind jedoch die gefischten Krabben kleiner, sie wiegen zwischen 3 und 7 Kilogramm. In Sarnes angekommen, werden

die Krabben für Sie zubereitet und gegart, bevor Sie sie in einem Lavvo-Zelt mit Brot und Butter verspeisen können. Diese Krabben werden hier entweder in speziellen Becken oder Käfigen gehalten. Dazu gibt es auf dem offenen Feuer gekochten Kaffee. Nach dem Genuss der köstlichen Königskrabbe kehren Sie im Bus zum Schiff zurück.

*Anmerkung: Deutschsprachige Reiseleiter stehen leider nicht zur Verfügung, der Ausflug wird in English durchgeführt. Begrenzte Teilnehmerzahl. Buchen Sie bitte frühzeitig. Die Teilnehmer dürfen nicht an einer Krustentier-Allergie leiden.*

## Honningsvåg - TRANSFER ZUM NORDKAP

Dauer: 3 1/2 Stunden ca. Code: 2401

Preis: Erwachsene EUR 79 - Kinder EUR 55.3



Das Nordkap, das ursprünglich den Namen Knyskanes hatte, ist ein windiges Schieferplateau hoch im Norden. Aber es ist nicht der nördlichste Punkt Europas. Das ist das westlich vom Nordkap liegende Knivskjellodden. In der Nordkap-Halle und dem Informationszentrum können Sie bei atemberaubender Aussicht und viel Platz zum Entspannen das Leben „ins rechte Licht rücken“, Snacks im Café kaufen, den Souvenirshop und die weltweit nördlichste Kapelle besuchen oder den Nordkapp-Panoramafilm auf dem weltweit ersten 180°-Bildschirm anschauen. Dieser Film ist ein absolutes Muss für alle Besucher. Er zeigt das Nordkap und seine Umgebung in wunderschönen Aufnahmen mit passender Musik und gibt zugleich einen Einblick in das Leben der Einheimischen, die hier seit Generationen zu Hause sind. Da es auf 71° nördlicher Breite in einer Höhe von 307 Metern über dem Meeresspiegel stets windig ist, ist das Tragen einer Jacke empfehlenswert. Der Anblick der Mitternachtssonne, die bei klarem Wetter von Mitte Mai bis Ende Juli zu sehen ist, entschädigt dafür, dass der Wind einem um die Ohren weht.

*Anmerkung: Im Ausflug inbegriffen ist der Transfer im Bus. Führungen sind nicht vorgesehen.*

## Hellesylt - VON HELLESYLT NACH GEIRANGER

Dauer: 7 1/2 Stunden ca. Code: 2391

Preis: Erwachsene EUR 119 - Kinder EUR 83.3



In dem kleinen, aber bedeutenden Ort Hellesylt beginnen wir unseren Ausflug mit der Besichtigung der gleichnamigen Wasserfälle, die sich von hier in den Fjord ergießen. Durch die Grafschaften „Moere og Romsdal“ und „Sogn og Fjordane“ gelangen wir nach ca. einer 3/4 Stunde zum tiefsten See Europas, dem Hornindal (514m). Danach geht es weiter zum Nordfjord, das sich bis nach Stryn, einem beliebten Touristenort, erstreckt wo wir einen Stopp machen. Dort haben Sie freie Zeit zur Verfügung. Den für die Lachsfischerei

Dieses Dokument ist kein Ticket.

bedeutenden Fluß Stryn hinauf, fahren wir am gleichnamigen See entlang nach Hjelle. Die Stryinefjell-Straße führt Sie über verschiedene Hügel, die Jolbrua Brücke vorbei entlang dem eisigen Stryin-See, der seit 1993 unter Naturschutz steht. Die Reise führt uns dann nach Djupvasshytta bis zum Aussichtspunkt Dalsnibba, 1500 m über dem Meeresspiegel, der bei klarem Wetter einen unvergleichlichen Panoramablick bietet: Gletscher, schneebedeckte Berge und Seen und weit in der Ferne, ganz unten im Geirangerfjord, Ihr Schiff. Die Rückfahrt führt über Djupvasshytta, von wo aus Sie, nach einem kurzen Aufenthalt in Flydalsjuvet, zum Schiff zurückkehren.

*Anmerkung: Der Ausflug sieht lange Strecken im Bus vor. Begrenzte Teilnehmerzahl. Reservieren Sie bitte frühzeitig. Falls die Straße zum Mount Dalsnibba geschlossen oder schneebedeckt ist wird aus Sicherheitsgründen empfohlen, einen alternativen Aussichtspunkt entsprechend der Wetterlage zu suchen.*

## Geiranger - ANSICHTEN VON GEIRANGER

Dauer: 3 Stunden ca. Code: 2361

Preis: Erwachsene EUR 62 - Kinder EUR 43.4



Vom reizenden Dörfchen Geiranger führt die Straße von Geiranger steil hinauf zum Gipfel. Hier machen wir eine kurze Rast, um den wunderbaren Blick auf Geiranger, den berühmten Fjord und die umliegenden Berge zu genießen. Anschließend geht es weiter zum Djupvatn-See, hinter dem ein weiterer Aufstieg auf den Dalsnibba (1.500 Meter) beginnt. Auch hier erwartet Sie - gute Witterungsbedingungen vorausgesetzt - wieder eine atemberaubende Kulisse von Bergen, Gletschern, Wasserfällen und Seen. Ein Snack mit landestypischen Spezialitäten im Restaurant Djupvasshytta ist inbegriffen.

*Anmerkung: Begrenzte Teilnehmerzahl. Reservieren Sie bitte frühzeitig. Falls die Straße zum Mount Dalsnibba geschlossen oder schneebedeckt ist wird aus Sicherheitsgründen empfohlen, einen alternativen Aussichtspunkt entsprechend der Wetterlage zu suchen.*

## Geiranger - NORDDAL UND MEIERHOF HERDAL

Dauer: 4 Stunden ca. Code: 2363

Preis: Erwachsene EUR 94 - Kinder EUR 65.8



Von Geiranger, am berühmten Geirangerfjord, fahren Sie im Bus die so genannte "Adlerstraße" entlang. Sie ist im Winter die einzige Verbindung mit dem "Rest der Welt". Die "Adlerbiege", eine weite Kurve mit überwältigendem Blick auf den Fjord und umliegenden Gebirge ist absolutes Muß für einen Fotostopp. In der Ferne können Sie die Wasserfälle mit

dem schönen Namen "die sieben Schwestern" ausmachen und einige der Bergbauernhöfe, die sich an die blanken Felswände klammern. Von hier aus geht es weiter nach oben bis die höchste Stelle der Straße erreicht ist. Hier schweift der Blick über den Eid-See, der von großen und - nach westnorwegischen Begriffen - wohlhabenden Bauernhöfen umgeben ist. In Eidsdal stoßen Sie auf den Norddal-Fjord und folgen der Küste zur nächsten Ortschaft Norddal. Nun verlassen Sie den Fjord und fahren das Tal hinauf ins Landesinnere bis zum Meierhof Herdal mit seiner Käseproduktion. An dieser Meierei legen Sie einen Halt ein. Nach einer kurzen Erklärung zur Erzeugung des einheimischen Käses haben Sie natürlich auch Gelegenheit zu einer Kostprobe. Auf der Rückfahrt durch das Tal können Sie nochmals die Aussicht bewundern, wenn Sie durch das Eidsdal und über die "Adlerstraße" zurück nach Geiranger fahren.

*Anmerkung: Begrenzte Teilnehmerzahl. Reservieren Sie bitte frühzeitig.*

## Hellesylt - BERGWANDERUNG BEI FLO

Dauer: 7 1/2 Stunden ca. Code: 2393

Preis: Erwachsene EUR 119 - Kinder EUR 83.3



Aufgrund der auf- und absteigenden Pfade, die sich in und um den Berg winden, um natürliche Hindernisse wie Felsen und Flüsse zu umgehen, verlieren lineare Maße hier jede Bedeutung. Der Pfad von Vollset nach Flo, dem wir auf dieser Wanderung folgen, war vom Mittelalter an einer der Hauptverbindungswege zwischen Sunnmøre, Nordfjord und den östlichen Regionen und für den Austausch von Gütern zwischen dem Binnenland und den Küstengemeinden von großer Bedeutung. Güter mussten zu Fuß oder mit Pferden transportiert werden, da die Pfade meist so unwegsam waren, dass keine anderen Transportmittel eingesetzt werden konnten. Von Hellesylt werden Sie den Fluss Bygdeelva entlang zur Vollseter-Farm auf einer Höhe von 250 m über dem Meeresspiegel gefahren. Von dort an geht es zu Fuß weiter. Auf dem Weg kommen Sie an drei Seters (Sommerfarmen) vorbei. Es geht dann vorbei an mehreren Bergeen bis zum höchsten Punkt des Pfades, der auf einer Höhe von 550 m über dem Meeresspiegel liegt. Der erste Anblick des unterhalb liegenden Strynsvatnet-Sees, der von gewaltigen Bergen wie beispielsweise dem Skåla und dem Lofjellat eingerahmt wird, ist überwältigend. Sie steigen auf dem Pfad nach Flo ab, einer malerischen Gemeinde mit vielen Obstgärten. Von dort setzten Sie die Reise im Reisebus fort, vorbei am 15 m langen Stryn-See, der für seine herrliche türkisblaue Farbe berühmt ist. Die Fahrt führt über die neue Bergstraße von Stryne, die mehrere Tunnel durchquert, weshalb sie auch im Winter befahrbar ist. Auf der anderen Seite der Berge geht es weiter in Richtung Westen, am Djupvatn-See entlang bis zum anderen Ende, wo Sie dann auf eine steile Mautstraße zum Aussichtspunkt auf dem Berg Dalsnibba hochfahren. Anschließend fahren Sie nach

Dieses Dokument ist kein Ticket.

Geiranger hinunter, wo Sie an der Flydal-Schlucht Gelegenheit zum Fotografieren haben.

*Anmerkung: Begrenzte Teilnehmerzahl - reservieren Sie bitte frühzeitig. Es empfiehlt sich, Bergstiefel oder anderes festes Schuhwerk zu tragen. Sie sollten zudem einen Anorak oder eine Jacke mitnehmen, da die Bergluft auch an schönen Tagen sehr kühl sein kann. Die Dauer der Wanderung beträgt weniger als 3 Stunden. Dieser Ausflug ist für Gäste mit eingeschränkter Mobilität nicht empfehlenswert. Falls die Straße zum Mount Dalsnibba geschlossen oder schneebedeckt ist wird aus Sicherheitsgründen empfohlen, einen alternativen Aussichtspunkt entsprechend der Wetterlage zu suchen.*

## Bergen - PANORAMATOUR DURCH BERGEN UND SEILBAHN

Dauer: **3 1/2** Stunden ca. Code: **2892**

Preis: **Erwachsene EUR 52 - Kinder EUR 36.4**



Der erste Höhepunkt dieser Tour ist Haakonshallen, die Festhalle der Stadt, welche 1261 gebaut wurde. Auch den Rosenkranz Turm aus dem Jahr 1560 werden wir sehen. Wenn wir mit dem Bus in „Bryggen“ ankommen, beginnen wir unseren Spaziergang durch die malerischen, an der Straße aufgereihten Lagerhäuser, welche einst deutsche Händler der Hanseaten beherbergt haben. Die Hanseaten haben sich in Bergen um 1350 herum angesiedelt und hielten das Handelsmonopol mit dem nördlichen Norwegen, sowohl als auch die politische Vormacht in der Stadt für ca. 200 Jahre. Heute sind diese Häuser Weltkulturerbe und beherbergen Shops, Restaurants, Cafes und Künstlerateliers. Wir erreichen die Seilbahnstation und fahren damit auf den Mount Floien, einer sehr beliebten Gegend. Obwohl er nicht einmal 320 Meter über dem Meeresspiegel gelegen ist, bietet er einen beeindruckenden Ausblick auf das Zentrale Bergen, welches unter Ihnen zu sehen ist. An klaren Tagen kann man sogar die Nordsee mit einigen näher gelegenen Inseln sehen. Nachdem wir mit der Seilbahn wieder nach unten gefahren sind, fahren wir mit dem Bus weiter vorbei an dem Marktplatz. Fisch, Meeresfrüchte, Blumen, Früchte, Gemüse und Souvenirs werden dort verkauft. Weiter geht es entlang des Parks und dem darin gelegenen See, Wohngebiete mit gut erhaltenen Holzhäusern, Gärten und der Königsresidenz. Schlussendlich kommen wir zur neuen Fantoft Stave Kirche, welche 1992 nach einem Feuer wieder aufgebaut wurde. Sie ist eine exakte Nachbildung der originalen Stave Church aus dem Jahr 1150. Im Mittelalter gab es noch mindestens 800 dieser typischen Holzkirchen in Norwegen, heute sind es nur noch ungefähr 30.

*Anmerkung: Dieser Ausflug enthält einige Abschnitte zu Fuß. Manche Teile der Tour werden zu Fuß zurückgelegt. Der Ausblick von der Aussichtsplattform könnte vom Wetter beeinflusst werden. Begrenzte Teilnehmerzahl. Reservieren Sie bitte frühzeitig.*

## Bergen - SEILBAHNFahrt UND SPAZIERGANG AUF DEM BERG FLOIEN

Dauer: **4** Stunden ca. Code: **2895**

Preis: **Erwachsene EUR 44 - Kinder EUR 30.8**



Von der untersten Station der Fløibanen, beträgt die Fahrt ca. 8 Minuten bis zur Spitze des Berges Fløien, mit einer Höhe von ca. 320m. Auf der Aussichtsplattform haben Sie eine beeindruckende Panoramaaussicht auf Bergen und Umgebung. Die Fløien Hügeln sind sehr beliebt bei den Einheimischen das ganze Jahr über. Sie werden die Tour mit einer Wanderung beginnen, durch zaubernde Wälder, Waldwege, bis hin zum idyllischen See, namens Skomakerdiket, danach bergaufwärts bis zum Hauptzweig Blåmansveien. Je höher Sie gehen werden, desto besser ist die Aussicht! Der Fjord mit seinen mehrfachen Inseln liegt direkt unter Ihnen, und auch die Stadt, und weit draußen westlich die Nordsee. Nach ca. 2,5 km zu Fuß erreichen wir eine Kreuzung. Bei klarem Wetter, werden wir weiter wandern bis nach Rundemansvegroad, und verlassen die Wälder, und haben erneut einen wunderschönen Ausblick zu allen Himmelsrichtungen. Der höchste Punkt, namens Rundemanen, den wir erreichen, besitzt eine Höhe von 570m. Es gibt mehrer Möglichkeiten diese Tour zu verlängern oder zu verkürzen. Je nach Ausdauer der Teilnehmer oder Wetterbedingungen. Sie werden danach wieder mit der Seilbahn bis in die Stadt zurück fahren.

*Anmerkung: Teilnehmer sollten in guter gesundheitlicher Verfassung sein, für eventuelle Steigung von 800 feet, oder eine Wanderung von mehr als 5 Meilen. Eine Strecke wird bergaufwärts hinterlegt. Es wird empfohlen, geschlossene Schuhe ohne Absatz tragen. Am besten wären Turnschuhe oder Wanderschuhe. Auch auf dafür empfohlene Wanderbekleidung zu achten. Teilnehmer sollten in guter Mobilität sein. Kinder unter 16 Jahren müssen unter Aufsicht eines Erwachsenen sein. Teilnehmer sollten eventuelle benötigte Wetterbekleidung dabei haben, und eventuell einen Rucksack, mit Empfehlung einer Wasserflasche, zur Versorgung während der Tour. Personen die an dieser Tour teilnehmen, sollten physikalisch fit sein, und es wird nicht empfohlen für Gäste mit Herzbeschwerden, Knieverletzungen oder eingeschränkte Mobilität. Abhängig von der Anlegestelle des Kreuzfahrtschiffes, wird die Tour mit einem Transfer vom Hafen zur Stadt verbunden sein.*

## Bergen - DAS EXKLUSIVE BERGEN MIT EINEM MITTAGESSEN AUF DER INSEL BJORØY

Dauer: **4 1/2** Stunden ca. Code: **2894**

Preis: **Erwachsene EUR 194 - Kinder EUR 135.8**



Bergen ist das Tor zu den Fjorden in West Norwegen. Dieser Ausflug bietet Ihnen die einzigartige Teilnahme an einer Meeresfrüchte Safari – wählen Sie frische Produkte, schauen

**Dieses Dokument ist kein Ticket.**

Sie wie sie zubereitet werden und genießen Sie, wenn Sie es konsumieren. Sie werden in einem Boot abfahren, die Geschichte Bergens über das nasse Gold – Fisch hören, die Geschichte und die Methoden von Bergens Fischindustrie. Wenn Sie an der kleinen Insel „Holmen“ mit Norwegens bestes Meeresfrüchte Restaurant „Cornelius“ ankommen, treffen Sie Norwegens „Austern Dundee“ – Ihre Meeres Cowboy, einen unterhaltsamen Fischer, der Sie auf eine exklusiver Tour durch die Einrichtung begleiten wird. Während der Einführung, bekommen Sie einige schmackhafte Kostproben zum kosten, auch die berühmte Fischsuppe vom Küchenchef. Sie werden sehen wir Meeresfrüchte fachgerecht gelagert, konserviert und gekocht wurden. In einer offenen Küche, werden Köche den Fang des Tages zubereiten, während Sie Ihr Mittagessen, mit Nachspeise und Kaffee genießen bevor sie mit dem Boot nach Bergen zurückkehren.

*Anmerkung: Begrenzte Teilnehmerzahl. Reservieren Sie bitte frühzeitig. Reiseleiter stehen in begrenzter Anzahl zur Verfügung; falls es nicht möglich sein sollte, einen entsprechenden Reiseleiter zu engagieren, wird der Ausflug auf Englisch stattfinden.*

## Bergen - BERGEN STADTRUNDFAHRT UND GRIEGS HAUS

Dauer: 3 Stunden ca. Code: 2318

Preis: Erwachsene EUR 55 - Kinder EUR 38.5



Dieser Ausflug macht Sie mit einer der Hauptattraktionen der Stadt bekannt: Trolldhaugen, wo sich das Haus des berühmten Komponisten Edward Grieg befindet. Vom Hafen aus passieren wir das Bergenhus Fortress mit der Haakon`s Hall und den Rosenkrantz-Turm nach Bryggen, dem um 1350 von der deutschen Hanse erbauten Kaufmannsviertel. Auf der Fahrt in die Außenbezirke mit ihren hübschen alten Häusern und gepflegten Gärten können wir auch die Steilhänge der rauhen Berge bestaunen, von denen die Stadt umgeben ist. Nach einem kurzen Spaziergang erreichen wir Trolldhaugen am Nordaas-See und schließlich „Trolldsal“, den einmaligen Konzertsaal mit seinen Grasdächern, der Ende des letzten Jahrhunderts erbaut wurde. Ein norwegischer Pianist wird Ihnen einen Eindruck von der wunderbaren Musik Griegs vermitteln. Edward Grieg war Komponist, Pianist und Dirigent, sein Werk ist inspiriert von der norwegischen Volksmusik und der Liebe zur Natur. Nach dem Konzert besichtigen wir das Wohnhaus des Komponisten, bevor es zum Zentrum von Bergen zurückgeht.

*Anmerkung: Begrenzte Teilnehmerzahl. Reservieren Sie bitte frühzeitig.*

## Bergen - BERGEN UND SEINE UMGEBUNG IM KATAMARAN

Dauer: 3 1/2 Stunden ca. Code: 2310

Preis: Erwachsene EUR 64 - Kinder EUR 44.8



Die Stadt Bergen wurde 1070 gegründet. Im 12. und 13. Jhd., als das Königreich Norwegen auf dem Höhepunkt seiner Macht stand und enge Beziehungen zwischen dem Mutterland und den norwegischen Kolonien auf den Inseln im Westen unterhielt, war Bergen die Hauptstadt Norwegens. Bergen war Residenzstadt der norwegischen Könige und als Hafenstadt Schauplatz vieler historischer Ereignisse. Der Wohlstand und die Bedeutung Bergens gingen auf den Fischexport zurück. Es wurde dabei hauptsächlich mit getrocknetem Fisch gehandelt, der im Mittelalter zu den wichtigsten Produkten zählte. Die Stadt wuchs zur größten Norwegens heran. Heute ist Bergen jedoch mit fast 250.000 Einwohnern die zweitgrößte Stadt Norwegens. Nur die Hauptstadt Oslo ist größer. Die Stadt liegt reizvoll eingebettet in einer Gegend zwischen sieben Bergen und dem Meer und wird durch eine Vielzahl von Inseln von der Nordsee abgeschirmt. Auf diesem Ausflug erkunden Sie die Stadt und ihre Umgebung vom Wasser aus und auf dem Landweg. Eine Etappe der Tour, zwischen dem landschaftlich schönen Insel-Archipel vor Bergen und dem Lysefjord, wird mit dem Boot zurückgelegt. Dann steigen Sie in den Reisebus um. Mit dem Reisebus fahren Sie durch die Vororte und das Stadtzentrum. An der „Bryggen“ steigen Sie aus, um mit dem Reiseleiter durch die Gassen zwischen den malerischen Lagerhäusern entlang der Straße und dem Ufer zu gehen. Diese Häuser waren einst Kontore der Hanse-Kaufleute. Die Hanse-Kaufleute errichteten in Bergen um 1350 die erste Handelsniederlassung und besaßen das Monopol für den Handel mit Nordnorwegen. Zudem stand die Stadt über 200 Jahre lang unter dem politischen Einfluss der Hanse. Heute sind in den ehemaligen Kaufmannshöfen, die auf der Liste des UNESCO Weltkulturerbes stehen, Geschäfte, Restaurants, Kaffeestuben und Künstlerateliers untergebracht.

*Anmerkung: Begrenzte Teilnehmerzahl. Buchen Sie bitte frühzeitig. Dieser Ausflug ist für Teilnehmer, die leicht seekrank werden oder nur eingeschränkt mobil sind, nicht empfehlenswert. Um Verspätungen während der Aus- und Einschiffung zu vermeiden, bitten wir Sie, bei Regen, entsprechende Kleidung zu tragen.*

## Hamburg - ENTDECKEN SIE HAMBURG t/a

Dauer: 3 Stunden ca. Code: 2799

Preis: Erwachsene EUR 52 - Kinder EUR 36.4



Der größte Hafen Deutschlands, das typische Rotlichtviertel, und elegante Villen entlang dem Elbe Fluss, all das ist Hamburg! Lernen sie diese lebhafteste Stadt während diesem großartigen Ausflugs kennen. Auf Ihrem Weg gibt es so viel zu

Dieses Dokument ist kein Ticket.









sehen. Passieren Sie den Alster See in der Innenstadt und die exklusiven Wohnviertel, den Jungfernstieg mit seinen luxuriösen Geschäften und Einkaufspassagen, die im Renaissance Stil erbaute Stadthalle und Börse, moderne Architektur, Parks und Gärten den Fernsehturm, das Ausstellungszentrum, das Gerichtsgebäude aus dem 19ten Jahrhundert und vieles mehr. Sie werden die Möglichkeit haben den Bus für Fotostopps zu verlassen. Später am tag besuchen Sie von Außen den Michel, die St. Michael Kirche, das berühmte Wahrzeichen er Stadt. Die Kramer Amtstube,

eine gut erhaltenen Komplex aus restaurierten Gebäuden, welche die Lebensbedingungen zu Zeiten des frühen 18ten Jahrhunderts im detail darstellen. Der Ausflug endet am Flughafen Hamburg.









*Anmerkung: An diesem Ausflug können nur Gäste teilnehmen, deren Flüge nach 14.00 Uhr starten.*

**Dieses Dokument ist kein Ticket.**

## Erklärung der Symbole für Landausflüge

- 1** Leicht: Ausflug mit Fußmarsch über relativ ebenes Gelände. Bequeme Schuhe empfohlen.
- 2** Mittelschwer: Ausflug mit stärkerer körperlicher Beanspruchung, wie z. B. Gehen auf Kopfsteinpflastern, unebenem oder steilerem Gelände, Treppensteigen, Schwimmen bei leichten Strömungen oder Radfahren. Gästen mit Schwierigkeiten beim Gehen wird von diesem Ausflug abgeraten. Bequeme feste Schuhe empfohlen.
- 3** Schwer: Ausflug mit dauerhaft hoher körperlicher Beanspruchung. Das Gelände kann uneben oder steil sein. Nur für Abenteuerlustige in guter körperlicher Verfassung.
- A** Besichtigungen: hauptsächlich Busausflüge zu Sehenswürdigkeiten, ohne große körperliche Anstrengung.
-  Naturlehrpfad: für Naturliebhaber.
-  Wassersport: Ausflug mit Bade- oder Erfrischungsmöglichkeit. Badekleidung und Strandtuch mitbringen.
-  Kultur: für Freunde der Geschichte, Kultur und regionalen Traditionen.
-  Shopping: für alle, die gerne einkaufen gehen.
-  Unterhaltung: für junge Gäste auf der Suche nach Spaß und Unterhaltung.
-  Familienfreundlich: umfasst Aktivitäten, die für Familien mit Kindern besonders gut geeignet sind.
-  Sportlich: unsere aktionreichsten Landausflüge für alle Abenteuerlustigen.
-  Behindertengerecht: Die Ausflüge, die für körperlich bedinderte Gäste mit leichten motorischen Schwierigkeiten

angegeben sind, setzen voraus, dass man ein wenig ohne fremde Hilfe laufen kann. Um sich mit einem Rollstuhl fortzubewegen ist eine Person notwendig, die den Rollstuhl schiebt, welche vom Schiff nicht angeboten wird. Die meisten unserer Operatoren werden Sie fragen, ob Sie einen Rollstuhl besitzen, den man zusammen klappen kann. Ansonsten könnte im Bus nicht genug Platz sein, um den Rollstuhl unterzubringen. Wir bitten Sie, die Verantwortlichen im Ausflugsbüro so schnell wie möglich anzusprechen, gleich nach der Einschiffung, so dass wir die Möglichkeit haben die beste Lösung zu finden, um Ihre Plätze im Bus zu reservieren bevor der Ausflug beginnt. Bei jeglichen Anfragen wird das Ausflugsbüro für Sie verfügbar sein, um Ihnen die optimale Lösung anzubieten.

-  Favorit: Ausflug, der in Gästenumfragen besonders gut abgeschnitten hat.
-  Neue Aktivität: neu in unserem Programm.
-  Kostprobe: Auf diesem Ausflug erhalten Sie einen leichten Snack.
-  Mahlzeit inbegriffen: Auf diesem Ausflug erhalten Sie eine Mahlzeit.
-  Lunchpaket: Die Gäste erhalten eine verpackte Mahlzeit und ein Getränk vom Schiff.
-  Mahlzeit an Bord: Sie kehren zum Mittagessen an Bord zurück und führen den Ausflug anschließend fort.
-  Mahlzeit nicht inbegriffen: Die Mittagspause kann individuell verbracht werden.
-  Erfrischungen inbegriffen: Auf diesem Ausflug erhalten Sie Erfrischungen.

Dieses Dokument ist kein Ticket.